




ATA DE REUNIÃO

Assunto: 35ª Reunião do Comitê de Construção
Referência: Contrato de Concessão nº001/2012
Data: 18/07/2018 Início: 10h00.

Participantes	Orgão:	Cargo	Email	Rubrica
Daniela Rodrigues	F.AB	Licenciamentos	droliveira@zonoestemais.com.br	
Felipe Esteves	F.AB	Obras	felipeesteves@zonoestemais.com.br	
Jorge Pinheiro	CET RIO	Ass. Tec.	jorge.pinheirojr@gmail.com	
Eduardo Manoel Pereira	RIO-ÁGUAS	Assistente GFT	eduardoma@rioaguas.rio.rj.gov.br	
Fernanda da Silva Oliveira	RIO-ÁGUAS	Gerente de fiscalização técnica	fernanda.oliveira@rioaguas.rio.rj.gov.br	
Carlos Tadeu Ferreira	CEDAE	Coordenador	carlost@cedae.com.br	
Alan Lopes nobrega	RIO-ÁGUAS	assistente	alnobrega.pcrj@gmail.com	
Glauco Conti	19ª GC	Gerente	19gcrealengo@gmail.com	
Manoel Dias de Assis	CEDAE <i>SUBSTITUINDO</i>	Assessor <i>A</i> <i>GLAUCIA MORAES</i>	massis30@hotmail.com	
Carlos Augusto Santos Valadão	RIO-ÁGUAS	Engenheiro	c.a.valadao@gmail.com	
Rodrigo da Silva Xavier Acha	CGO	CGO	rodrigo.acha.cgo@gmail.com	
Teodoro Marconi	Casa Civil	Assessor	teomarconi@terra.com.br	
Robson França	SMUIH/GAB	Assessor	robinhofranca@gmail.com	

LUCIENE M. VELOSO CEDAE

COORDENAÇÃO
DE LICENCIAMENTO
DE OBRAS

LUCIENE - VELOSO@CEDAE.COM.BR





Assuntos Tratados:

- 1. Andamento das Obras da Concessionária:** Felipe (F.AB Zona Oeste S.A.) apresentou a atual situação das obras de implantação:
 - Rede Coletora: 262,2 km;
 - Coletor Tronco: 23,2 km;
 - Estações Elevatórias: 15
 - Linha de Recalque: 4.7 km
 - Sifões: 6
 - Travessias: 12
 - Ligações: 33,1 mil.
- 2. Andamento das Obras:** Felipe informa que as obras estão concentradas, no momento, nas sub-bacias TG01 e MG12, esta última, já em fase de finalização. Informa também acerca da conclusão do MND da Av. Brasil, possibilitando o escoamento da sub-bacia para a elevatória GC2.1, esta última a ser implantada. Informa sobre o incremento nas frentes de serviços ocorrido no início do mês. A Concessionária apresenta a última atualização do cronograma de obras de 2018 (de 17/07/2018), anexo a esta Ata. Eduardo (Rio-Águas) observa que em vistorias às frentes de obras foram identificadas algumas ocorrências de inadequações (na execução de redes coletoras e de ligações prediais) e solicita reforço na supervisão das obras. Os representantes da Concessionária informam sobre a reestruturação da empresa, incluindo reorganização da equipe de projetos e obras e mais fiscais de campo.
- 3. Base Aérea Santa Cruz:** Felipe informa que 40% da topografia já foi realizada no local e que o projeto deve ser iniciado em meados de agosto.
- 4. Pavimentação Rua do Cacau:** Eduardo (RIO-ÁGUAS) questionou se ainda é utilizado o dynabase, Felipe explicou que sim, o solo escavado é levado para a central de tratamento de solos onde é realizada a mistura do mesmo com CAL e que os resultados de compactação continuam excelentes. Eduardo concorda com a qualidade do solo tratado pela concessionária ser de melhor compactação do que o uso do concreto. Contudo, chama atenção para os problemas havidos na Rua do Cacau, onde a concessionária precisou mais de uma vez refazer a pavimentação local. Felipe comentou que a característica do solo da rua Cacau é diferente, sendo orgânico, e portanto, em função desta característica, houve um recalque maior do que o que normalmente acontece em solos com melhor características. Pontua, contudo, que os reparos estão sendo realizados e que nas demais ruas a pavimentação encontra-se satisfatória.
- 5. Cadastro e SIURB:** Fernanda (RIO-ÁGUAS) comenta que o representante da Casa Civil, Edson Mendonça, ao receber o *link* para acompanhamento de obras no *ArcGISOnline*, observou a existência de ruas em branco no Sistema Marangá e questionou se essas ruas possuem rede pré-existente. Fernanda comenta que grande parte dessas ruas possui rede pré-existente, mas que não está representada no mapa. Nesse *link* a Concessionária apresentou com a legenda

[Handwritten signatures and marks at the bottom of the page]

troca foi realizada, e, sem qualquer aviso, por força de um planejamento da concessionária, seu hidrômetro foi remanejado e agora ele está sendo cobrado por isso. Eduardo informa que a Rio Águas é veementemente contra esse tipo de ação. Questiona ainda se a Secretaria de Urbanismo foi consultada sobre a colocação dos Hidrômetros, que em grande parte não é mais embutida nos muros, mas está sendo colocada pela Concessionária no passeio, junto aos muros (salientes em relação ao alinhamento dos lotes). Robson França (SMUIH) comenta que não houve qualquer consulta na área da Gerência de Bangu e solicita que caso tenha havido em alguma outra instância, que a Concessionária informe o nome da pessoa que autorizou. Robson França comenta também ocorrência na Rua Jacinto Alcides, nº 968, em Bangu, em que o morador relata que a Concessionária instalou um novo hidrômetro externo, mas não removeu o hidrômetro interno. Eduardo (Rio-Águas) sugere que os moradores sejam comunicados das ações de hidrometração da Concessionária através de avisos nas faturas. Felipe comenta que este não é um assunto afeto ao Comitê de Construção, mas que irá informar ao setor comercial da concessionária. Fernanda informa que será enviado Ofício à Concessionária solicitando esclarecimentos.

- 10. Licenciamento Obras SCMA/COR-VIAS:** Os representantes da Concessionária comentam sobre o andamento dos processos de licenciamento de redes coletoras das sub-bacias AF1, SR1, SR2, SR3, SR4, SR5 e SR6. Para o processo da AF1 foram feitos alguns esclarecimentos pela Concessionária junto à COR-VIAS, estando prevista a ida a plenário na semana seguinte. A SR5 já foi aprovada. E os demais encontram-se em andamento. Fernanda pergunta sobre o licenciamento das elevatórias, de acordo com o procedimento estabelecido através do Ofício 208/2018 RIO-ÁGUAS/PRE (abertura de processos específicos das unidades a serem construídas). A Concessionária informa que a documentação para abertura dos processos está sendo reunida.

Carla

SMUIH
[Signature]
[Signature]

[Signature]

[Signature]