Investimento Áreas Irregulares Não Urbanizadas

Data: 12/05/2022

PMRJ

Ser a MELHOR empresa de saneamento PARA O BRASIL

PROJETO – INVESTIMENTO EM ÁREAS IRREGULARES NÃO URBANIZADAS

INFORMAÇÕES GERAIS

Objetivo

- **Ampliar e melhorar o sistema** de esgotamento sanitário e de distribuição de água;
- **Implantação/regularização de novas ligações domiciliares** para interligação dos usuários ao sistema formal;
- **Melhorar a qualidade** dos corpos hídricos da região do bloco 2;

Informações do Projeto

- **Duração:** 12 anos;
- **CAPEX total estimado:** R$305M;
- **Status Atual:** Elaboração de mapa comparativo entre CTS's e áreas irregulares não urbanizadas, realização de visitas técnicas e contratação de projetos piloto;
- **Próximas etapas:** Elaboração dos projetos de engenharia;

PROJETO – INVESTIMENTO EM ÁREAS IRREGULARES NÃO URBANIZADAS

OBRIGAÇÕES CONTRATUAIS

Informações do Caderno de Encargos

Áreas irregulares são classificadas em áreas elegíveis e inelegíveis para investimentos.

[...] as áreas irregulares elegíveis são as que podem ser objeto de OBRAS DE APERFEIÇOAMENTO DO SISTEMA pela CONCESSIONÁRIA e dividem-se em áreas urbanizadas e áreas não urbanizadas.

[...] A CONCESSIONÁRIA alinhará com o ESTADO e o município do Rio de Janeiro, quais serão AS ÁREAS IRREGULARES NÃO URBANIZADAS que a CONCESSIONÁRIA precisa investir, devendo ser priorizadas as áreas que atendam aos requisitos (i) de planejamento de urbanização pelo poder público e (ii) de maiores condições de segurança.

[...] Os investimentos previstos em cada região do Rio de Janeiro, para a realização das obras de ampliação do Sistema de Abastecimento de Água e do Sistema de Esgotamento Sanitário nas ÁREAS IRREGULARES NÃO URBANIZADAS são os descritos abaixo:

[...] Rio de Janeiro Bloco II (região 2) – Total – R$ 305.183.336,74

Fonte: Anexo IV – Caderno de Encargos da Concessão

PROJETO – INVESTIMENTO EM ÁREAS IRREGULARES NÃO URBANIZADAS

ÁREA DE ABRANGÊNCIA

Mapa Geral

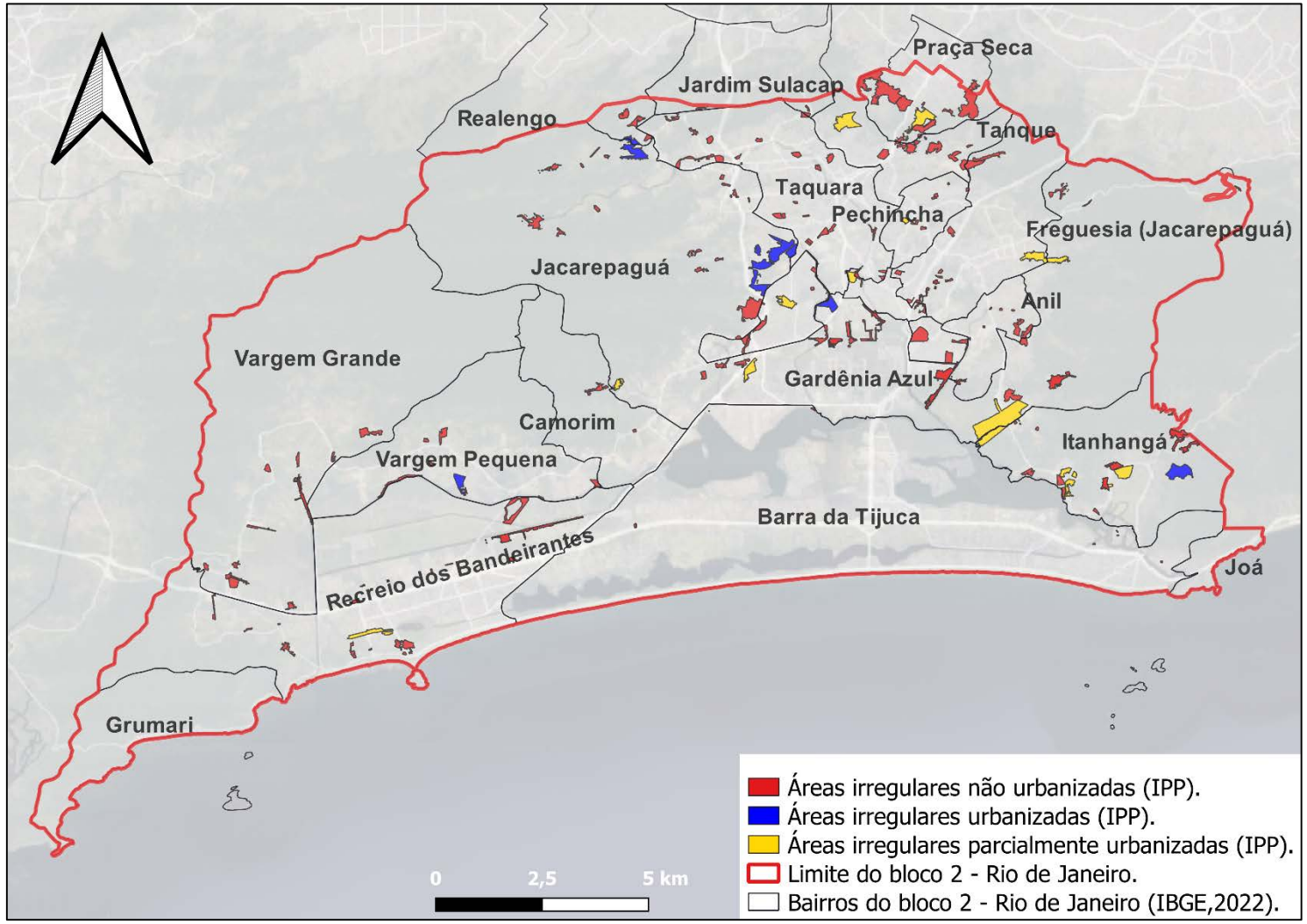

PROJETO – INVESTIMENTO EM ÁREAS IRREGULARES NÃO URBANIZADAS

ÁREAS IRREGULARES X CTS

Exemplos dos mapas comparativos: CTS x Áreas irregulares não urbanizadas

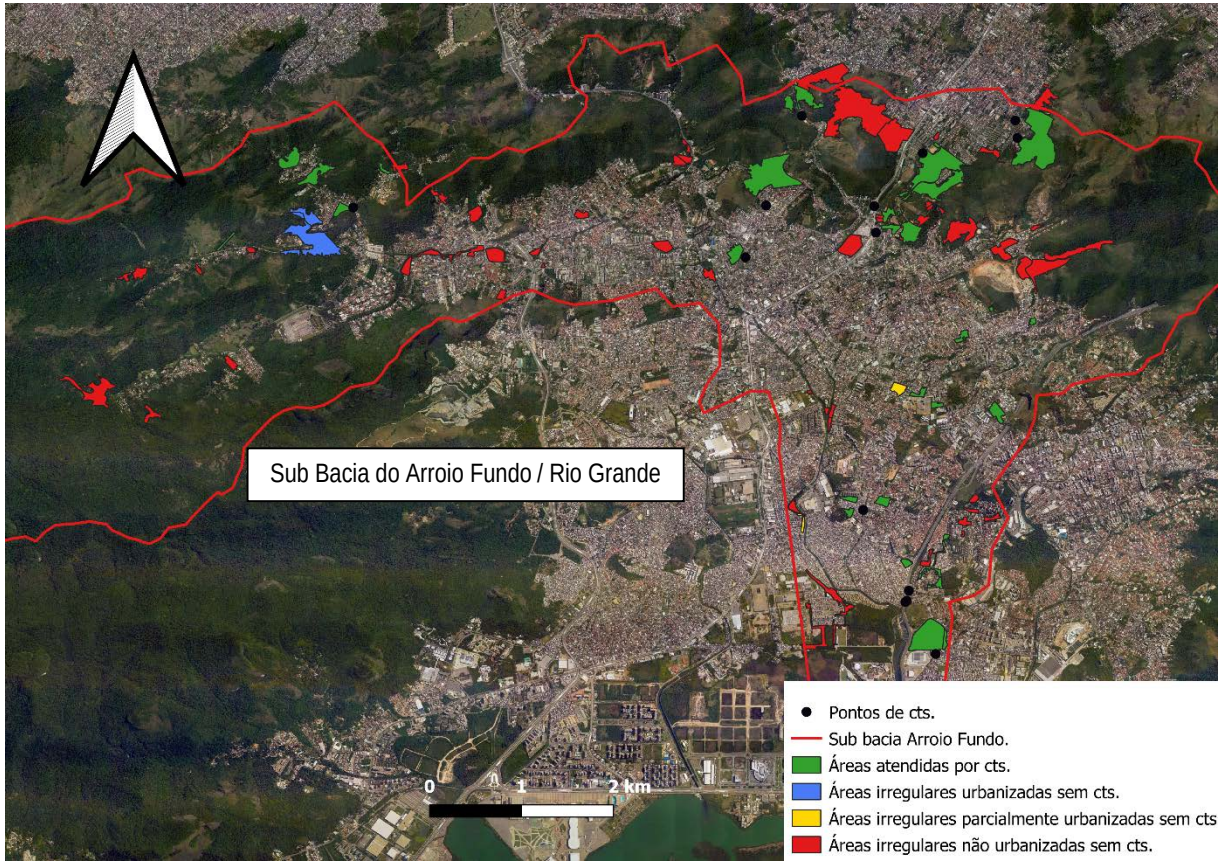

PROJETO – INVESTIMENTO EM ÁREAS IRREGULARES NÃO URBANIZADAS

ÁREAS IRREGULARES X CTS

Exemplos dos mapas comparativos: CTS x Áreas irregulares não urbanizadas

PROJETO – INVESTIMENTO EM ÁREAS IRREGULARES NÃO URBANIZADAS

RESUMO DO PROJETO PILOTO

Projeto Piloto

Foram escolhidas 20 comunidades de áreas irregulares para compor o projeto piloto.

Os critérios estabelecidos para a escolha foram: Proximidade do complexo lagunar; existência de rede SES próxima; população e relevo.

- Sítio do Pai João 1
- Sítio do Pai João 2
- Agrícola
- Furnas
- Fazenda
- Estrada do Sertão
- Estrada Curipós, nº 310
- Canal do Anil
- Outeiro (RA - Jacarepaguá)
- Travessa Efraim
- Avenida Guiomar Novaes
- Beira do Canal
- Canal do Cortado
- Vista Alegre do Recreio
- Beirada do Rio
- Inácio do Amaral
- Pantanal I (RA - Jacarepaguá)
- Pantanal
- A.M. Barra América
- Restinga

Quadro dos locais contemplados no Projeto Piloto

PROJETO – INVESTIMENTO EM ÁREAS IRREGULARES NÃO URBANIZADAS

RESUMO DO PROJETO

Projeto Piloto

- ✓ Selecionadas 20 comunidades de 165 áreas irregulares não urbanizadas do total;
- ✓ Pop. atendida do projeto piloto: 21.005 hab*;
- ✓ Pop. atendida do Anteprojeto enviado a Agenersa: 113.671 hab*
- ✓ Pop. total Áreas Irregulares Não Urbanizadas: 123.944 hab*

* Fonte: IPP – Instituto Pereira Passos (2017)

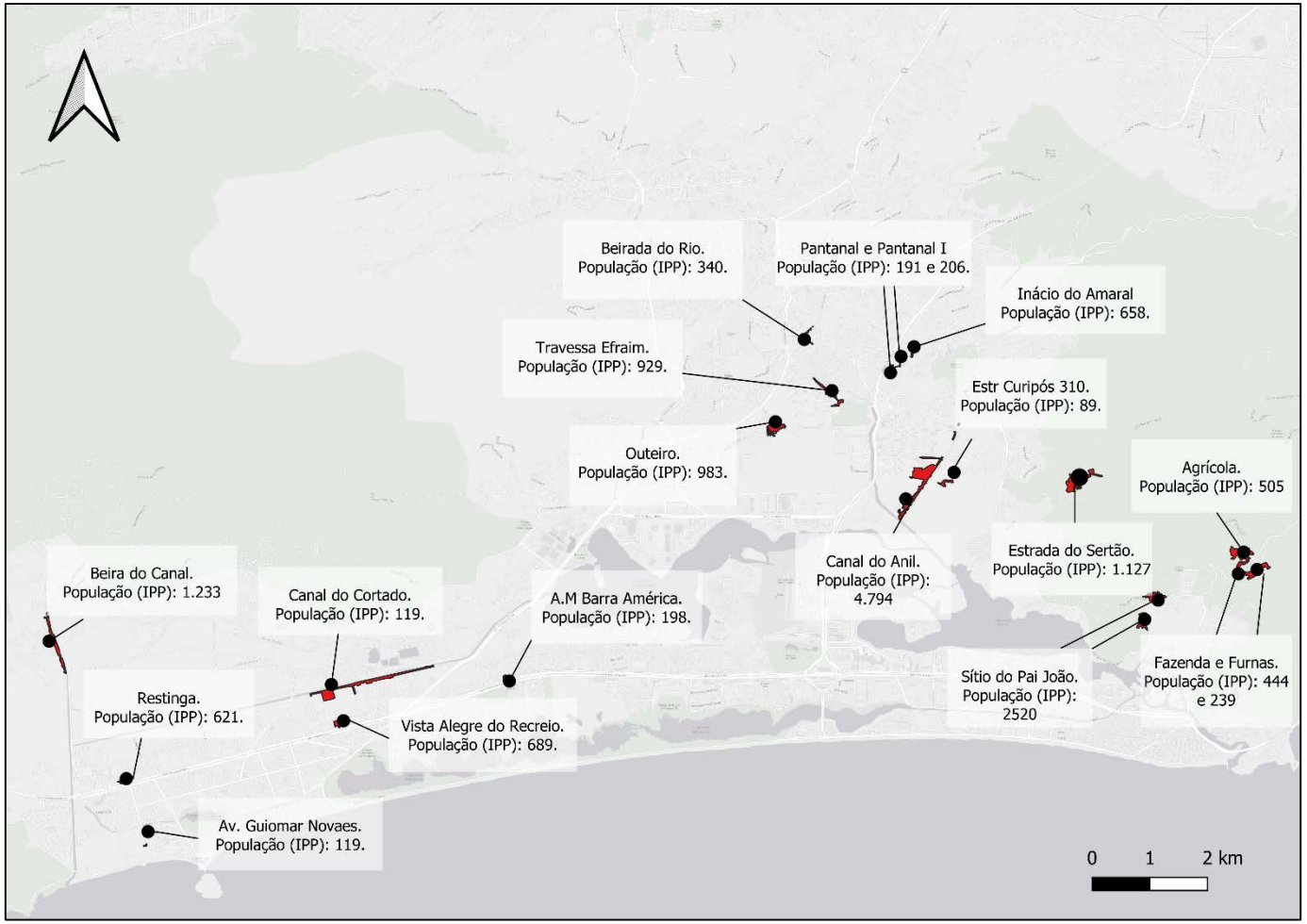

Mapa dos locais contemplados no Projeto Piloto

PROJETO – INVESTIMENTO EM ÁREAS IRREGULARES NÃO URBANIZADAS

RESUMO DO PROJETO

Projeto Piloto
(Exemplo escolha comunidade)

Comunidade Canal do Cortado: rede SES e complexo lagunar próximo

PROJETO – INVESTIMENTO EM ÁREAS IRREGULARES NÃO URBANIZADAS

RESUMO DO PROJETO

Etapas do Projeto Piloto

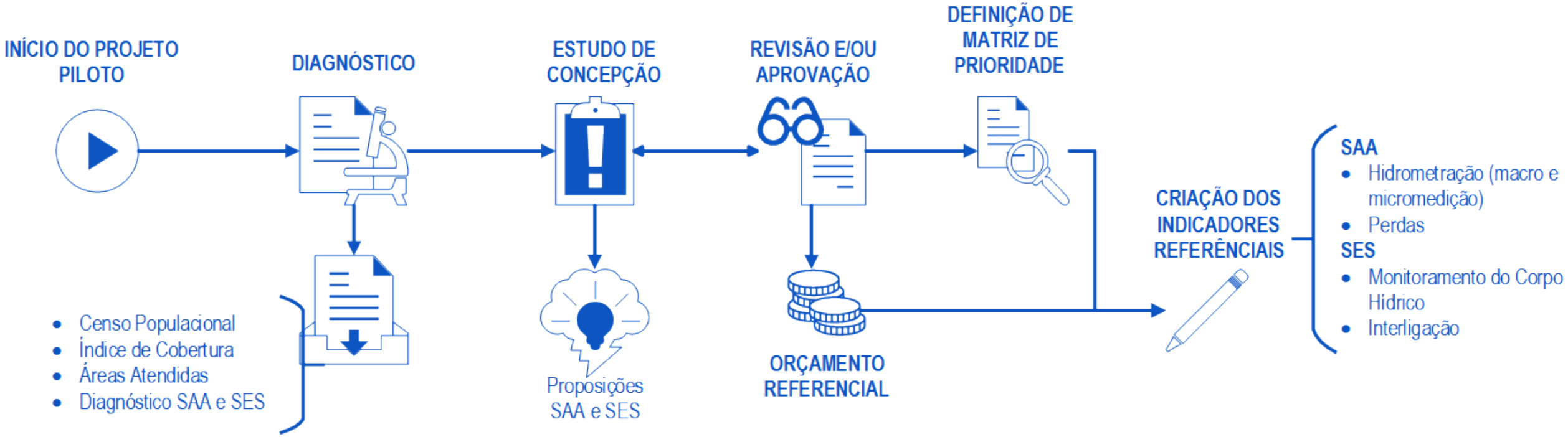

Ser a
MELHOR
empresa
de saneamento
PARA O BRASIL

IGUÁ

Sequência	Comunidade	Projeto Piloto atual	Grau de Urbanização	BMO	Critérios					Total (C1+C2+C3+C4)xC5	Distância rede SES (m)	População (hab)
					C1 Proximidade rede SES	C2 Carga orgânica	C3 Proximidade Complexo Lagunar	C4 CTS	C5 Urbanizáveis Decreto			
1	27 de Setembro		Assentamento não urbanizado	-	4	1	2	5	1	12	100	403
2	A.M. Amigos dos Teixeiras		Assentamento não urbanizado	-	3	2	1	0	0	0	200	747
3	A.M. Barra América	Sim	Assentamento não urbanizado	-	5	1	4	5	1	15	50	198
4	A.M. do Rio Bonito		Assentamento não urbanizado	-	5	2	1	5	0	0	50	632
5	A.M. do Vale do Curicica		Assentamento parcialmente urbanizado	-	3	4	3	5	1	15	200	1784
6	A.M. e Amigos de Rio das Pedras		Assentamento não urbanizado	-	5	5	3	0	1	13	50	8677
7	A.M. e Amigos do Fontela	Sim	Assentamento não urbanizado	-	3	4	3	5	1	15	200	1652
8	A.M. e Comunidade Nª. Sª. de Fátima		Assentamento não urbanizado	-	4	2	1	5	1	12	100	854
9	A.M. Novo Rio de Jacarepaguá		Assentamento não urbanizado	-	5	3	3	0	1	11	50	1038
10	Abadianas		Assentamento não urbanizado	-	3	3	3	5	1	14	150	957
11	Agrícola	Sim	Assentamento não urbanizado	-	5	2	3	5	1	15	50	505
12	Alto Bela Vista		Assentamento não urbanizado	-	3	4	2	0	1	9	150	1485
13	Amigos da Aerobita		Assentamento não urbanizado	-	5	1	1	5	1	12	50	119
14	André Rocha		Assentamento não urbanizado	-	4	2	2	5	1	13	100	879
15	Angu Duro		Assentamento não urbanizado	-	5	2	5	5	0	0	50	493
16	Araticum		Assentamento não urbanizado	-	5	5	2	0	1	12	50	2300
17	Asa Branca		Assentamento parcialmente urbanizado	-	3	5	3	5	1	16	150	3295
18	Associação Belfast São Geraldo		Assentamento não urbanizado	-	5	1	2	0	1	8	50	425
19	Avenida das Lagoas		Assentamento não urbanizado	-	5	3	3	0	1	11	50	1076
20	Avenida dos Eucalíptos, 28		Assentamento não urbanizado	-	3	1	3	5	1	12	150	119
21	Avenida Guia Lopes		Assentamento não urbanizado	-	5	1	2	5	0	0	50	110
22	Avenida Guiomar Novaes		Assentamento não urbanizado	-	5	1	2	5	0	0	50	119
23	Avenida Menezes Cortes (com Estrada dos Três Rios)		Assentamento não urbanizado	-	3	1	1	5	0	0	350	50
24	Avenida Menezes Cortes, nº 12		Assentamento não urbanizado	-	5	1	1	5	0	0	50	0
25	Beira do Canal		Assentamento não urbanizado	-	2	3	1	5	0	0	800	1233
26	Beirada do Rio		Assentamento não urbanizado	-	4	1	2	5	1	12	100	340
27	Bela Vista do Mato Alto		Assentamento não urbanizado	-	4	5	1	0	1	10	100	1927
28	Bosque Mont Serrat	Sim	Assentamento não urbanizado	-	4	4	2	5	1	15	100	1689
29	Cachorro Sentado		Assentamento não urbanizado	-	2	2	1	5	0	0	900	467
30	Caeté		Assentamento não urbanizado	-	2	1	1	5	0	0	700	124
31	Cambalacho		Assentamento não urbanizado	-	5	4	5	0	1	14	50	1477
32	Caminho da Cachoeira		Assentamento não urbanizado	-	1	1	2	5	1	9	1100]	166
33	Caminho do Bicho		Assentamento não urbanizado	-	4	1	3	5	1	13	100	0
34	Caminho do Fincão		Assentamento não urbanizado	-	2	1	2	5	1	10	800	76
35	Caminho do Marinho	Sim	Assentamento não urbanizado	-	5	3	3	5	1	16	50	936
36	Caminho do Outeiro		Assentamento não urbanizado	-	3	1	3	5	1	12	400	87
37	Caminho do Rio Pequeno		Assentamento não urbanizado	-	1	1	1	5	1	8	1250	370
38	Caminho do Waldemar		Assentamento não urbanizado	-	5	1	1	5	1	12	50	229
39	Caminho dos Calharins		Assentamento não urbanizado	-	3	1	1	5	1	10	150	110
40	Caminho Novo da Represa		Assentamento não urbanizado	-	3	1	2	5	1	11	500	74
41	Canal das Tachas		Assentamento parcialmente urbanizado	-	4	5	2	0	1	11	100	4562
42	Canal do Anil	Sim	Assentamento não urbanizado	-	3	5	3	5	1	16	150	4794
43	Canal do Arroio Pavuna		Assentamento não urbanizado	-	5	1	5	5	0	0	50	69
44	Canal do Cortado		Assentamento não urbanizado	-	5	5	3	5	0	0	50	5120
45	Cascatinha		Assentamento não urbanizado	-	2	3	1	5	1	11	700	1161
46	Caxangá		Assentamento não urbanizado	-	5	1	1		1	7	50	269
47	Chácara do Tanque	Sim	Assentamento não urbanizado	-	5	5	1	5	1	16	50	2226
48	Chácara Flora		Assentamento parcialmente urbanizado	-	4	5	1	0	1	10	100	2859
49	Chacrinha do Mato Alto	Sim	Assentamento não urbanizado	-	4	5	1	5	1	15	100	2409
50	Comandante Luis Souto	Sim	Assentamento não urbanizado	-	5	5	1	5	1	16	50	2516
51	Comunidade Bandeirantes		Assentamento não urbanizado	-	5	1	1	5	1	12	50	260
52	Comunidade Campo da Paz		Assentamento não urbanizado	-	4	2	1	0	1	7	100	538
53	Comunidade Corumau	Sim	Assentamento não urbanizado	-	5	4	1	5	1	15	50	1667
54	Comunidade Luz Divina		Assentamento não urbanizado	-	5	1	3	5	0	0	50	118
55	Comunidade Novo Lar		Assentamento não urbanizado	-	2	1	1	5	1	9	650	274
56	Comunidade São Francisco de Assis		Assentamento não urbanizado	-	3	4	3	0	1	10	250	1698
57	Comunidade Solar da Montanha de Jacarepaguá		Assentamento não urbanizado	-	5	1	3	5	0	0	50	221
58	Condomínio Paco do Lumiar		Assentamento parcialmente urbanizado	-	5	2	1		1	8	50	484
59	Condomínio Vila Darcy Vargas		Assentamento não urbanizado	-	4	1	1	0	1	6	100	305
60	Covanca		Assentamento não urbanizado	-	4	1	1	5	1	11	100	438
61	Curicica		Assentamento não urbanizado	-	4	1	3	5	1	13	100	126
62	Curicica II		Assentamento não urbanizado	-	5	1	3	5	1	14	50	260
63	Da Curva		Assentamento não urbanizado	-	5	1	1	5	0	0	50	83
64	Engenho da Serra		Assentamento não urbanizado	-	5	1	1	0	1	7	50	162
65	Estrada Curipós, nº 310		Assentamento não urbanizado	-	3	1	3	5	1	12	350	89
66	Estrada de Jacarepaguá, nº 2.679		Assentamento não urbanizado	-	5	1	3	5	0	0	50	36
67	Estrada de Jacarepaguá, nº 6.590		Assentamento não urbanizado	-	5	1	2	5	1	13	50	108
68	Estrada do Boiúna, nº 1.118		Assentamento não urbanizado	-	5	1	1	0	1	7	50	123
69	Estrada do Boiúna, nº 1546		Assentamento não urbanizado	-	5	1	1	5	0	0	50	64
70	Estrada do Boiúna, nº 2.354		Assentamento não urbanizado	-	5	1	1	5	1	12	50	140
71	Estrada do Catonho I		Assentamento não urbanizado	-	5	2	1	5	1	13	50	583
72	Estrada do Catonho, nº14		Assentamento não urbanizado	-	3	1	1	5	1	10	250	31
73	Estrada do Engenho d'Água, nº 260 Fundos		Assentamento não urbanizado	-	5	1	3	5	1	14	50	46
74	Estrada do Meringuava		Assentamento não urbanizado	-	5	3	1	5	1	14	50	1103
75	Estrada do Pau da Fome		Assentamento não urbanizado	-	3	1	1	5	0	0	350	91
76	Estrada do Pontal (Cailté)		Assentamento não urbanizado	-	4	1	1	5	1	11	100	138
77	Estrada do Pontal, nº 3.561		Assentamento não urbanizado	-	5	1	1	5	0	0	50	43
78	Estrada do Quitite		Assentamento não urbanizado	-	5	2	2	5	1	14	50	839
79	Estrada do Rio Pequeno (próxima à rua 1)		Assentamento não urbanizado	-	2	1	1	5	1	9	600	248
80	Estrada do Sertão		Assentamento não urbanizado	-	3	3	3	5	1	14	250	1127
81	Estrada do Soberbo (altura do nº 176)		Assentamento não urbanizado	-	2	1	3	5	0	0	650	29
82	Estrada do Soberbo (altura do nº 267)		Assentamento não urbanizado	-	2	1	3	5	0	0	650	20
83	Estrada dos Bandeirantes, nº 29.192		Assentamento não urbanizado	-	5	1	1	5	1	12	50	120
84	Estrada Meringuava		Assentamento não urbanizado	-	4	1	1	5	1	11	100	77
85	Fazenda		Assentamento não urbanizado	-	5	1	3	5	0	0	50	444
86	Fazenda Mato Alto		Assentamento parcialmente urbanizado	-	5	5	1	0	1	11	50	2955
87	Furnas		Assentamento não urbanizado	-	5	1	3	5	1	14	50	239
88	Grota Funda		Assentamento não urbanizado	-	5	1	1	5	1	12	50	130
89	Hélio Oiticica		Assentamento não urbanizado	-	5	1	2	5	1	13	50	180
90	Ilha da Gigóia	Sim	Assentamento não urbanizado	-	5	1	5	5	1	16	50	97
91	Ilha da Gigóia - Lote 500	Sim	Assentamento não urbanizado	-	5	1	5	5	1	16	50	97
92	Inácio Dias (RA - Jacarepaguá)		Assentamento não urbanizado	-	5	2	2	5	1	14	50	707
93	Inácio do Amaral		Assentamento não urbanizado	-	5	2	2	5	1	14	50	658
94	Jardim Boiúna		Assentamento não urbanizado	-	4	2	1	5	1	12	100	576
95	Ladeira da Reunião		Assentamento não urbanizado	-	5	3	1	0	1	9	50	1176
96	Lagoa da Barra	Sim	Assentamento não urbanizado	-	5	1	4	5	1	15	50	67
97	Lote 1.000		Assentamento não urbanizado	-	5	2	1	5	1	13	50	590
98	Loteamento Josué		Assentamento não urbanizado	-	5	2	2	0	1	9	50	722
99	Loteamento São Sebastião		Assentamento não urbanizado	-	5	1	1	5	1	12	50	371
100	Moquiço (RA - Cidade de Deus)		Assentamento parcialmente urbanizado	-	5	1	2	5	1	13	50	436
101	Morada do Sol		Assentamento não urbanizado	-	5	1	2	0	1	8	50	442
102	Morro Bela Vista		Assentamento não urbanizado	-	3	4	1	5	1	13	150	1568
103	Morro da Reunião		Assentamento não urbanizado	-	5	1	1	5	1	12	50	119
104	Morro do Camorim		Assentamento não urbanizado	-	2	1	3	5	0	0	600	0
105	Morro do Piolho		Assentamento parcialmente urbanizado	-	4	5	1	0	1	10	100	2584
106	Muzema		Assentamento parcialmente urbanizado	-	4	5	5		1	14	100	4503
107	Nova Aurora		Assentamento não urbanizado	-	5	3	1	0	1	9	50	1045
108	Nova Esperança (RA - Jacarepaguá)		Assentamento não urbanizado	-	5	1	2	0	1	8	50	129
109	Outeiro (RA - Jacarepaguá)		Assentamento não urbanizado	-	3	3	3	5	1	14	500	983

110	Pantanal		Assentamento não urbanizado	-	5	1	2	5	1	13	50	191
111	Pantanal I (RA - Jacarepaguá)		Assentamento não urbanizado	-	5	1	2	5	1	13	50	206
112	Parque Chico Mendes	Sim	Assentamento não urbanizado	Autorizada	4	5	3	0	1	12	100	3387
113	Parque da Pedra Branca		Assentamento não urbanizado	-	3	1	1	5	0	0	150	378
114	Parque das Palmeiras		Assentamento não urbanizado	-	4	1	1	5	1	11	100	225
115	Parque Dois Irmãos	Sim	Assentamento não urbanizado	Estimada	3	5	3	5	1	16	150	6775
116	Portugal Pequeno		Assentamento não urbanizado	-	5	1	2	5	0	0	50	146
117	Praça da Bíblia		Assentamento não urbanizado	-	5	2	2	0	1	9	50	535
118	Quintanilha		Assentamento não urbanizado	-	5	1	2	5	1	13	50	89
119	Regata		Assentamento não urbanizado	-	5	2	5	0	0	0	50	662
120	Restinga		Assentamento não urbanizado	-	5	2	2	5	1	14	50	621
121	Rio das Pedras		Assentamento parcialmente urbanizado	-	3	5	5	0	1	13	400	54776
122	Rio Morto		Assentamento não urbanizado	-	5	3	1	5	0	0	50	1198
123	Rua 8W, 500		Assentamento não urbanizado	Estimada	3	2	2	0	0	0	300	474
124	Rua Agostinho Gama		Assentamento não urbanizado	-	5	1	2	5	1	13	50	321
125	Rua Albano, nº 252		Assentamento não urbanizado	-	5	1	1	5	1	12	50	297
126	Rua Aldo Rangel, nº 198		Assentamento não urbanizado	-	5	1	2	5	1	13	50	162
127	Rua André Rocha		Assentamento não urbanizado	-	4	1	2	5	1	12	100	145
128	Rua André Rocha, nº 2.630 B		Assentamento não urbanizado	-	4	1	2	0	1	7	100	242
129	Rua Araticum, nº 832		Assentamento não urbanizado	-	5	2	3	0	1	10	50	635
130	Rua Camatia, nº 241		Assentamento não urbanizado	-	5	1	1	0	1	7	50	127
131	Rua Daniel		Assentamento não urbanizado	-	5	1	2	0	1	8	50	100
132	Rua José Braga		Assentamento não urbanizado	-	5	1	1	5	1	12	50	58
133	Rua Mirataia		Assentamento não urbanizado	-	5	1	2	5	0	0	50	110
134	Rua Moença		Assentamento não urbanizado	-	5	2	1	0	1	8	50	577
135	Rua Moisés, nº 87		Assentamento não urbanizado	-	5	2	2	0	1	9	50	587
136	Rua Monsenhor Marques, nº 277		Assentamento não urbanizado	-	5	1	1	0	0	0	50	28
137	Rua Paulo Roberto Matheus, Lote 7		Assentamento não urbanizado	-	3	1	2	5	1	11	450	75
138	Rua Pereiro, nº 471		Assentamento não urbanizado	-	5	1	1	5	0	0	50	64
139	Rua São Jorge		Assentamento não urbanizado	-	5	1	2	5	1	13	50	231
140	Rua São Tillon		Assentamento não urbanizado	-	5	1	5	5	0	0	50	116
141	Rua Sargento Paulo Moreira		Assentamento não urbanizado	-	5	2	1	0	1	8	50	568
142	Rua Vale do Paraíso		Assentamento não urbanizado	-	3	1	1	5	0	0	200	116
143	Rua Zenitildes Alves Meira, nº L33		Assentamento não urbanizado	-	5	1	1	5	0	0	50	35
144	Santa Anastácia		Assentamento não urbanizado	Estimada	5	4	2	0	0	0	50	1640
145	Santa Efigênia		Assentamento parcialmente urbanizado	-	3	4	2	5	1	14	150	1503
146	Santa Luzia		Assentamento não urbanizado	-	3	3	2	5	0	0	400	932
147	Santa Maria II		Assentamento não urbanizado	-	2	1	1	0	1	4	900	132
148	Santa Maura	Sim	Assentamento não urbanizado	-	4	2	4	5	1	15	100	556
149	São Gonçalo do Amarante		Assentamento parcialmente urbanizado	-	3	1	3	5	0	0	150	291
150	Servidão D		Assentamento não urbanizado	-	3	1	3	5	0	0	300	20
151	Shangrilá		Assentamento não urbanizado	-	5	2	1	5	1	13	50	835
152	Sítio do Pai João	Sim	Assentamento não urbanizado	-	5	5	3	5	1	18	50	2520
153	Solar dos Teixeiras		Assentamento não urbanizado	-	3	2	1	0	0	0	450	845
154	Tijuquinha		Assentamento parcialmente urbanizado	-	3	5	3	5	1	16	150	5833
155	Tirol		Assentamento parcialmente urbanizado	-	3	5	2	0	1	10	150	2567
156	Travessa Efraim	Sim	Assentamento não urbanizado	-	5	3	3	5	1	16	50	929
157	Vacaria		Assentamento não urbanizado	-	5	1	2	5	0	0	50	40
158	Vila Amizade	Sim	Assentamento parcialmente urbanizado	Estimada	3	4	3	0	1	10	150	1424
159	Vila Autódromo		Assentamento não urbanizado	-	4	3	5	5	0	0	100	1252
160	Vila Calmete		Assentamento não urbanizado	-	3	1	3	5	1	12	150	445
161	Vila Clarim		Assentamento não urbanizado	-	5	1	1	0	1	7	50	251
162	Vila da Conquista		Assentamento não urbanizado	-	3	1	2	5	1	11	200	278
163	Vila da Paz (RA - Barra da Tijuca)		Assentamento parcialmente urbanizado	-	5	2	4	5	1	16	50	551
164	Vila dos Crentes		Assentamento não urbanizado	-	5	2	1	5	1	13	50	614
165	Vila Doutor Crespo		Assentamento não urbanizado	-	5	1	2	5	0	0	50	220
166	Vila Getúlio Vargas		Assentamento não urbanizado	-	5	1	1	0	1	7	50	304
167	Vila Nossa Senhora da Paz		Assentamento não urbanizado	-	5	1	1	0	1	7	50	442
168	Vila Nova (RA - Barra da Tijuca)		Assentamento não urbanizado	-	4	1	3	5	0	0	100	141
169	Vila Nova Esperança		Assentamento não urbanizado	-	3	5	3	0	1	11	150	5500
170	Vila O - Conj. Vila Nova Cruzada		Assentamento não urbanizado	-	3	1	3	5	1	12	350	342
171	Vila Pitimbu		Assentamento não urbanizado	-	3	2	3	5	1	13	150	758
172	Vila Rio Grande		Assentamento não urbanizado	-	5	1	1	5	1	12	50	136
173	Vila Santa Clara	Sim	Assentamento não urbanizado	-	5	3	2	5	1	15	50	1057
174	Vila Santa Mônica		Assentamento não urbanizado	-	5	1	1	5	1	12	50	371
175	Vila Santa Terezinha	Sim	Assentamento não urbanizado	Autorizada	5	1	5	5	1	16	50	168
176	Vila Taboinha		Assentamento não urbanizado	-	4	2	1	5	0	0	100	476
177	Vila União (RA - Jacarepaguá)		Assentamento não urbanizado	-	4	3	1	5	1	13	100	1095
178	Vilar São Sebastião		Assentamento não urbanizado	-	5	1	2	0	1	8	50	219
179	Virgolândia		Assentamento não urbanizado	-	3	1	3	5	1	12	120	318
180	Vista Alegre do Recreio	Sim	Assentamento não urbanizado	-	5	2	4	5	1	16	50	689
181	Vista da Pedra		Assentamento não urbanizado	-	3	1	3	5	1	12	500	100